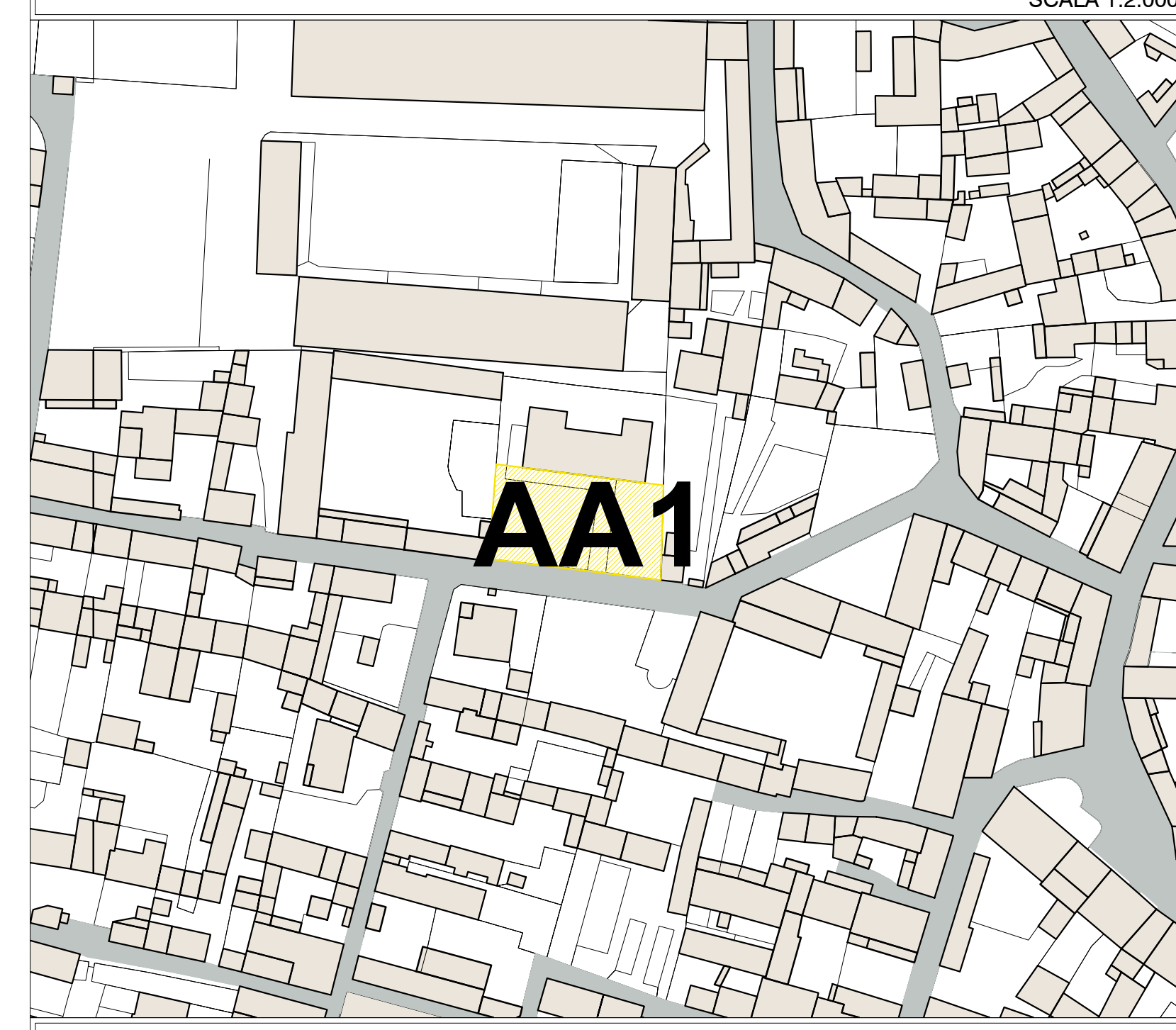
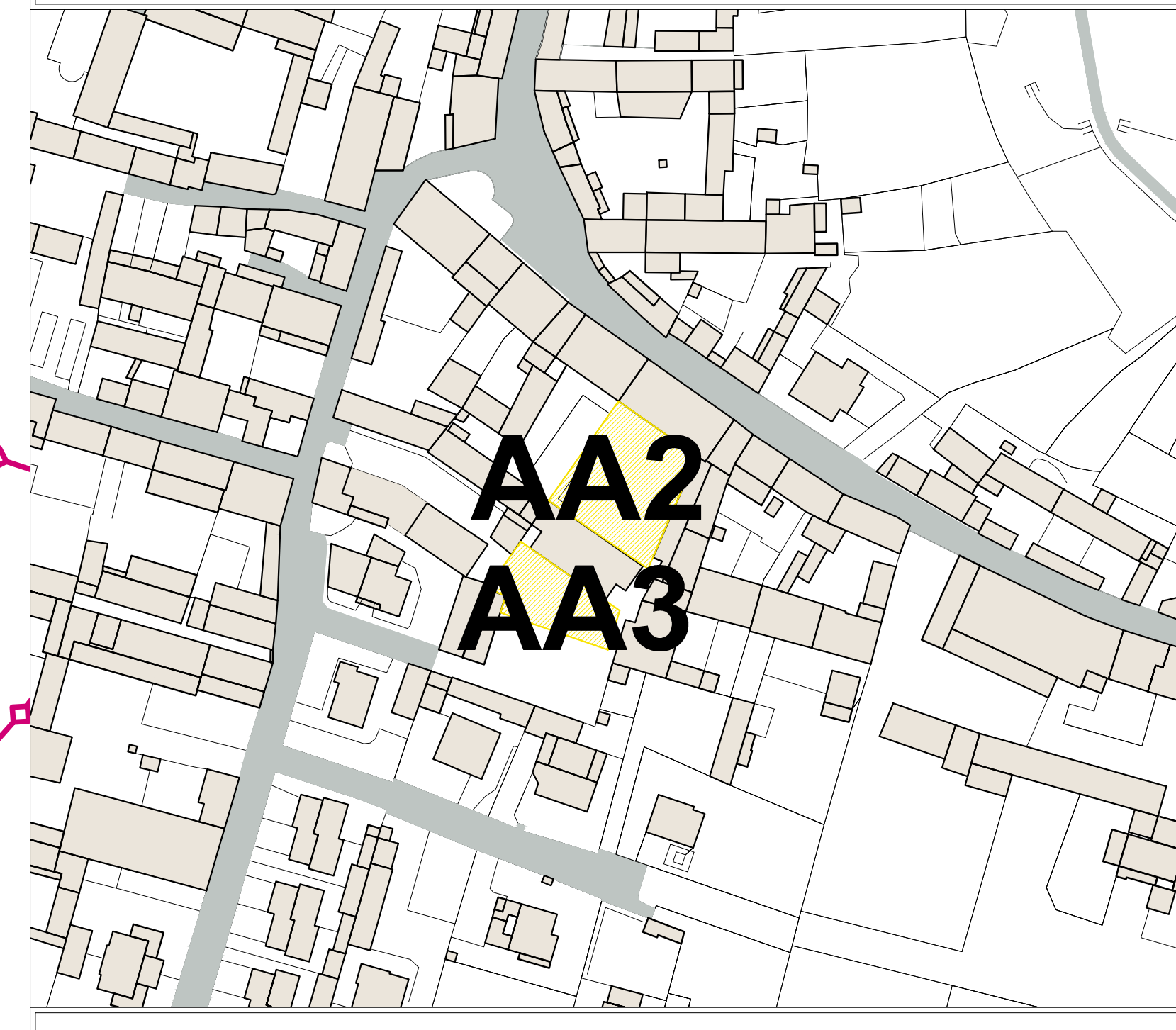


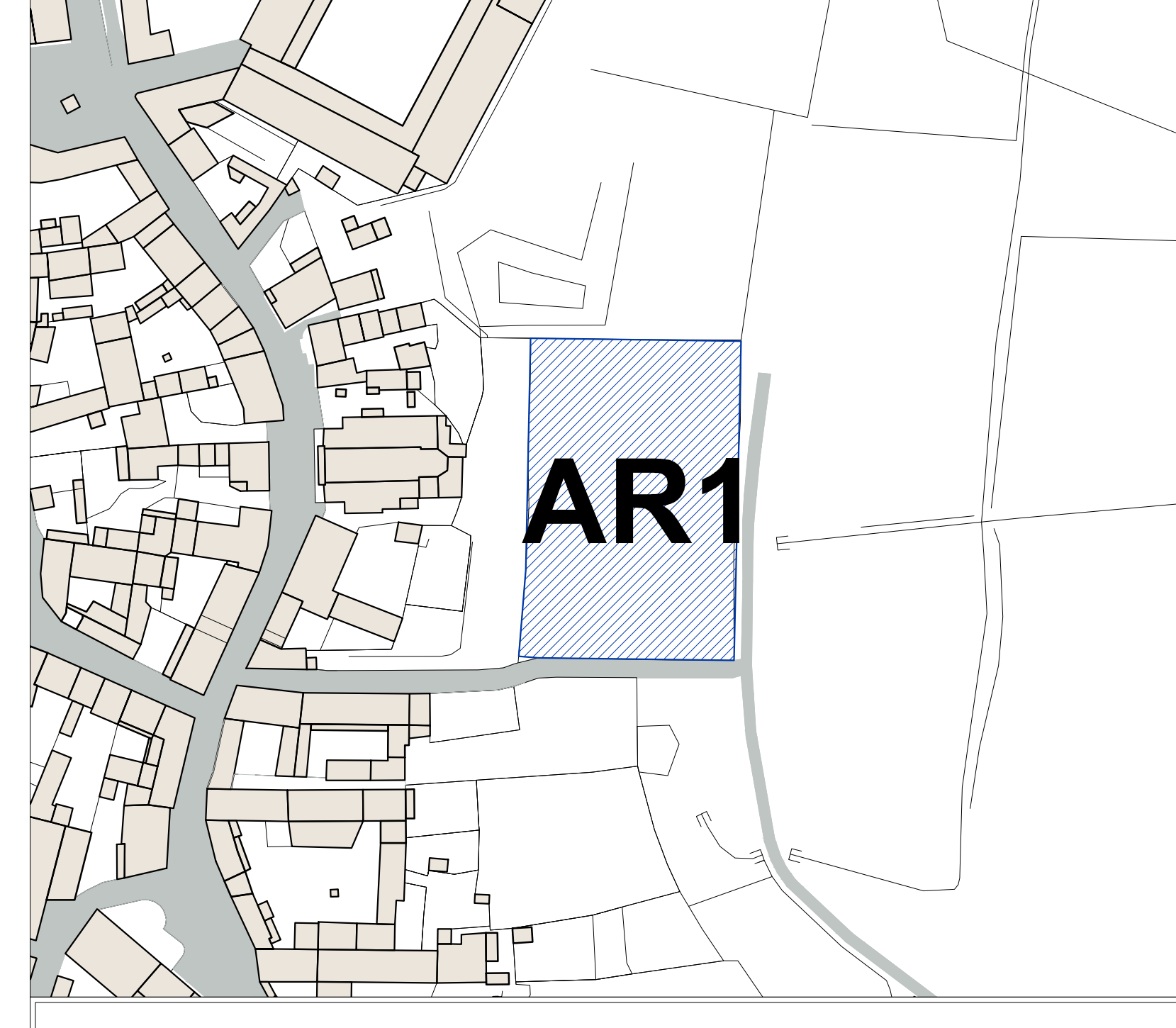
AA 1 AREA DI ATTESA SCALA 1:2.000



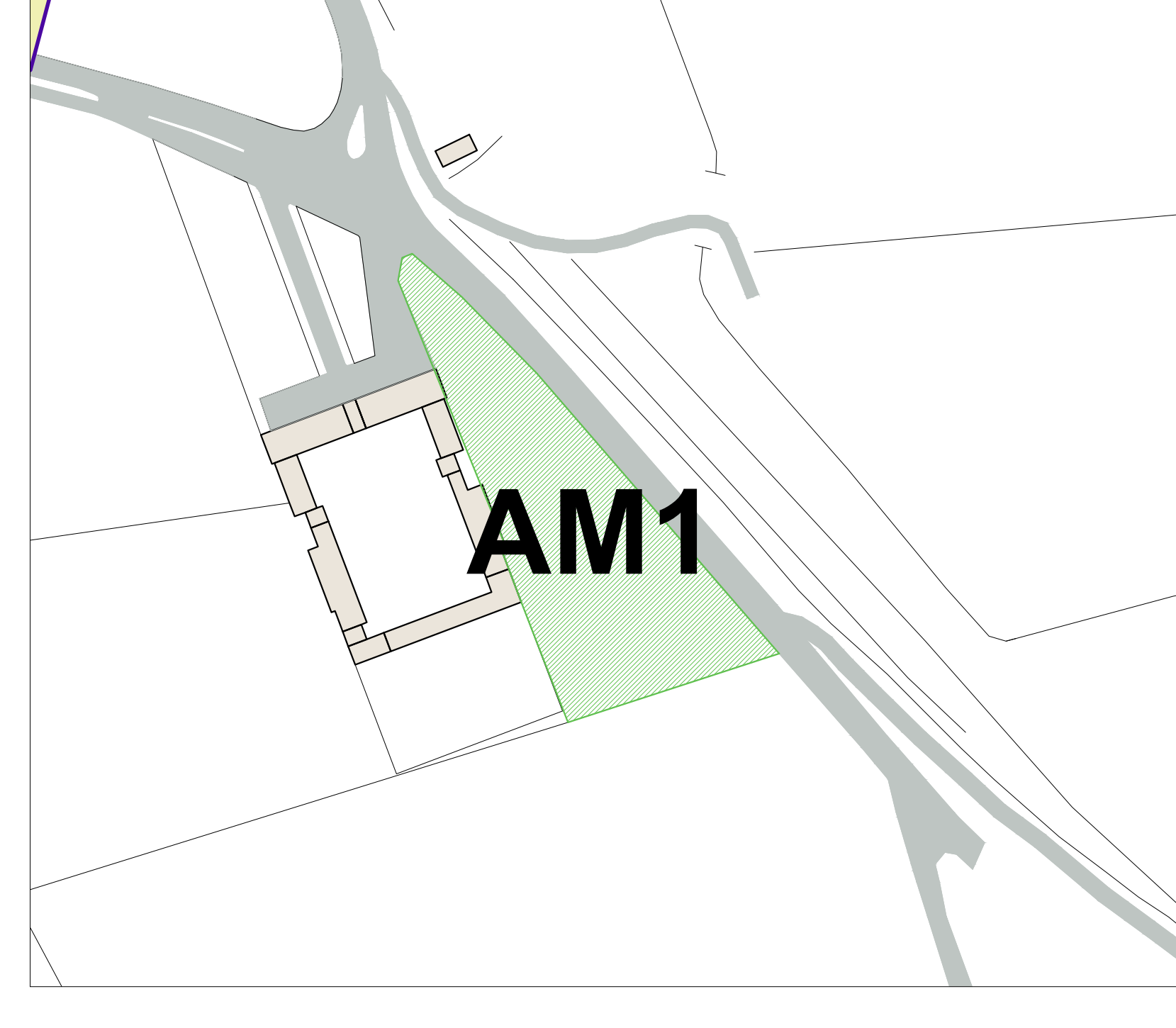
AA 2 - AA 3 AREA DI ATTESA SCALA 1:2.000



AR 1 AREA DI RICOVERO SCALA 1:2.000



AM 1 AREA DI RICOVERO MEZZI SCALA 1:2.000



EDIFICI STRATEGICI

- Municipio
- EDIFICI VULNERABILI**
- Chiesa
- Cimitero
- Scuola materna/elementare
- Asilo nido/micronido
- Casa di riposo
- Ufficio postale
- Ambulatorio
- Piazzola rifiuti
- Magazzino comunale
- Biblioteca
- Serbatoi di rete
- Depuratori
- Impianti sportivi
- Oratorio
- Aziende industriali
- Stazione FS

LEGENDA AREE STRATEGICHE

- Aree di ricovero della popolazione
- Aree di attesa
- Aree di amm. mezzi
- Aree elisoccorso

Comune di Azzanello (CR)

PEC
Piano di Emergenza Comunale

OGGETTO
PIANO DI EMERGENZA
COMUNALE

BASE CARTOGRAFICA
DATABASE TOPOGRAFICO - AEROFOTOGRAMMETRICO
CARTA

2/a
ANALISI DEL TERRITORIO
URBANIZZATO
Conti edati, edifici a struttura strategica, aree di emergenza, insediamenti produttivi

Approvato con delibera di
GC/CC
n. ____ del ____

Il Progettista

Il Sindaco

FILE
SCALA: 1:5000
PEC/AZZANELLO -
CARTOGRAFIA/CR/ing
DATA: 11/2012
NOVEMBRE 2012

Disegnato: LUIGI AGAZZI
C.na Mattema 10 - 26100 CREMONA
Tel.0372.37931 - www.lugispa.com